

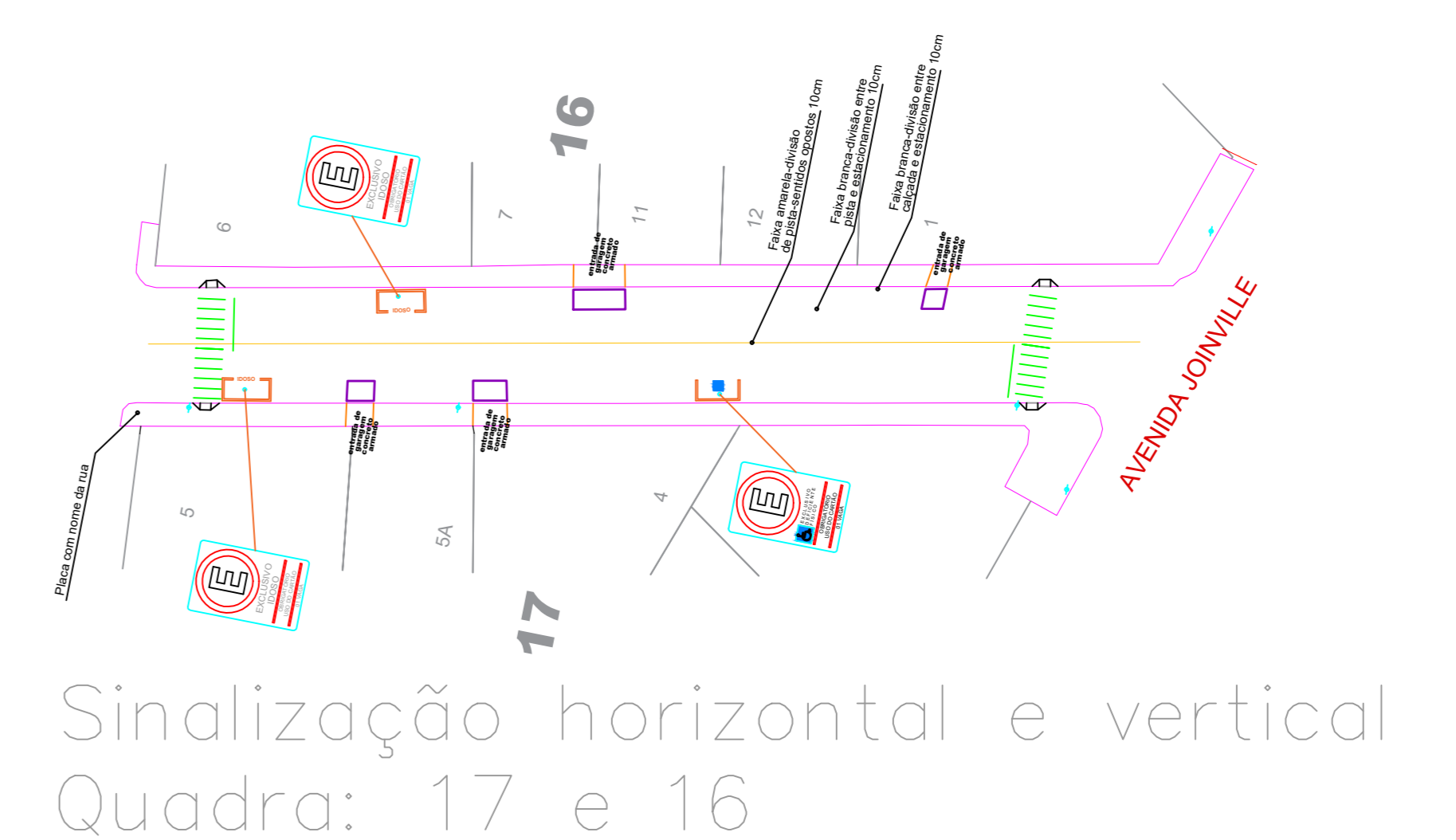
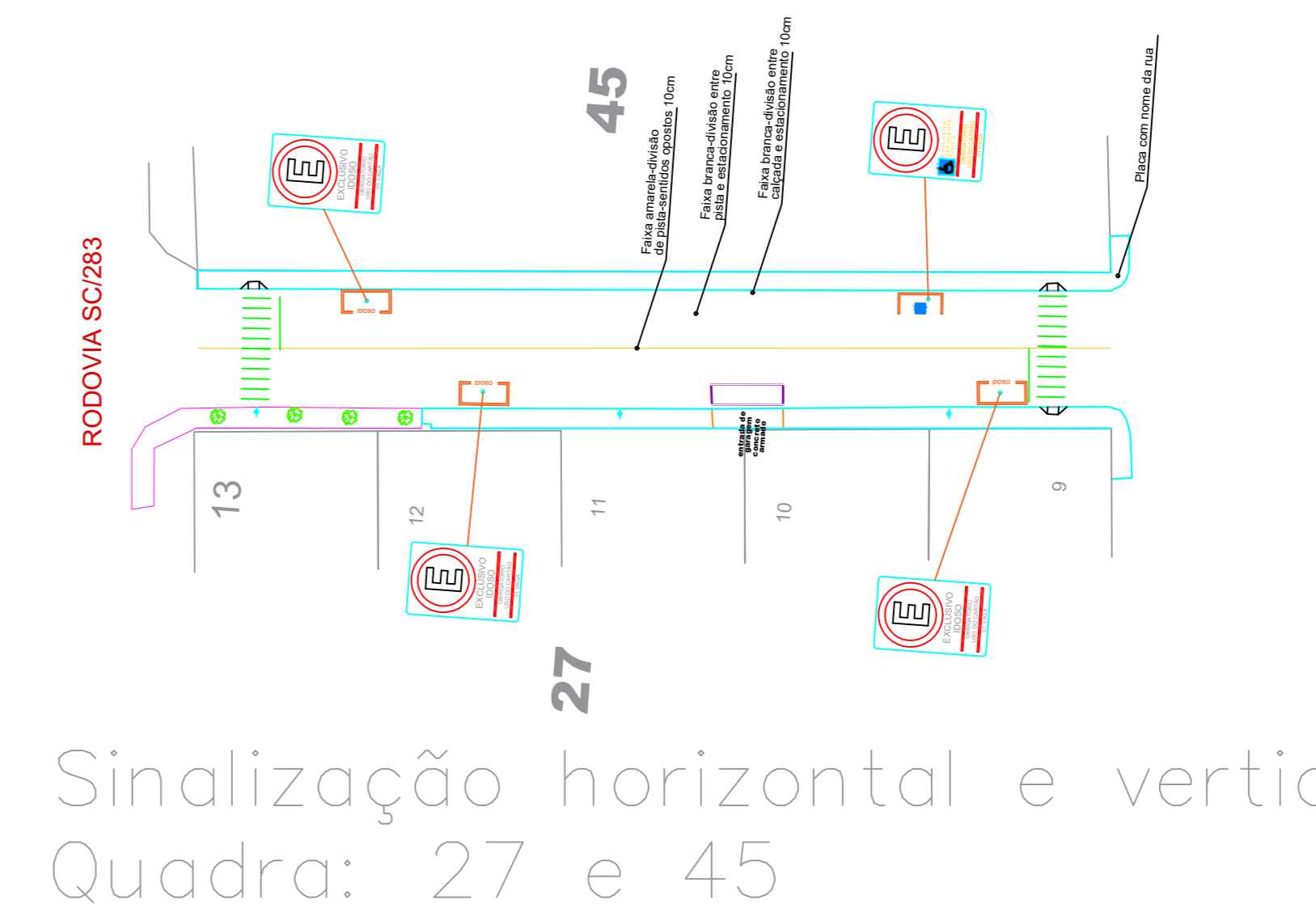
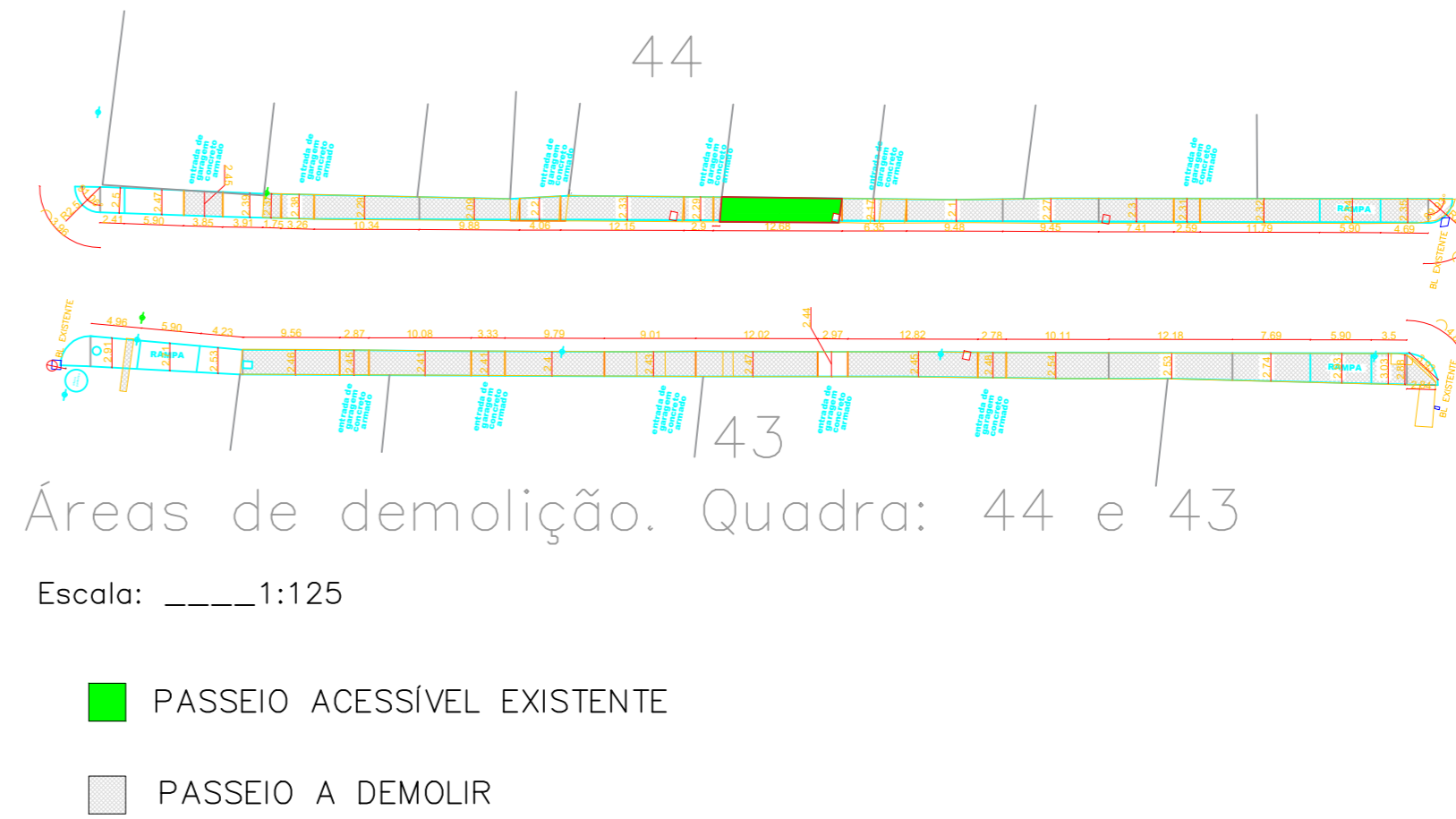

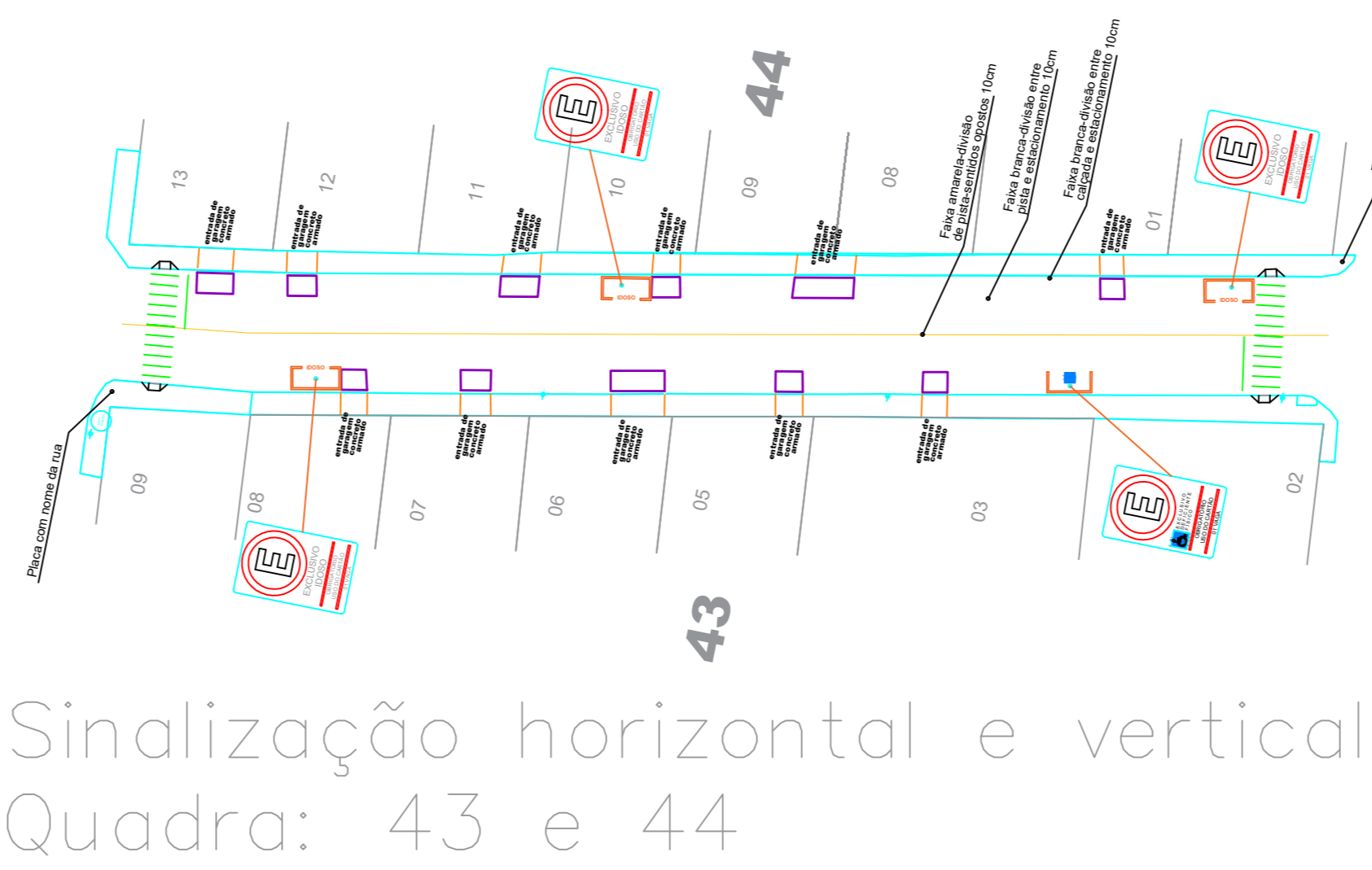
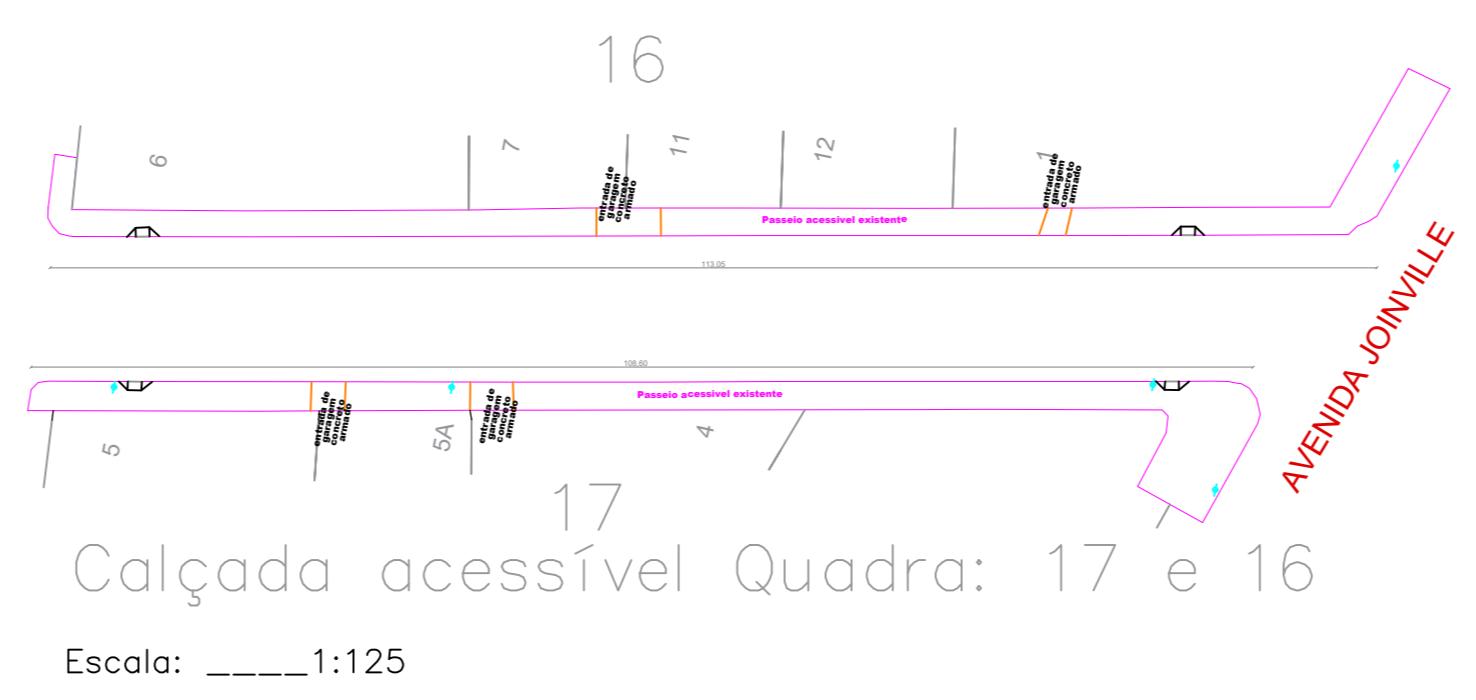
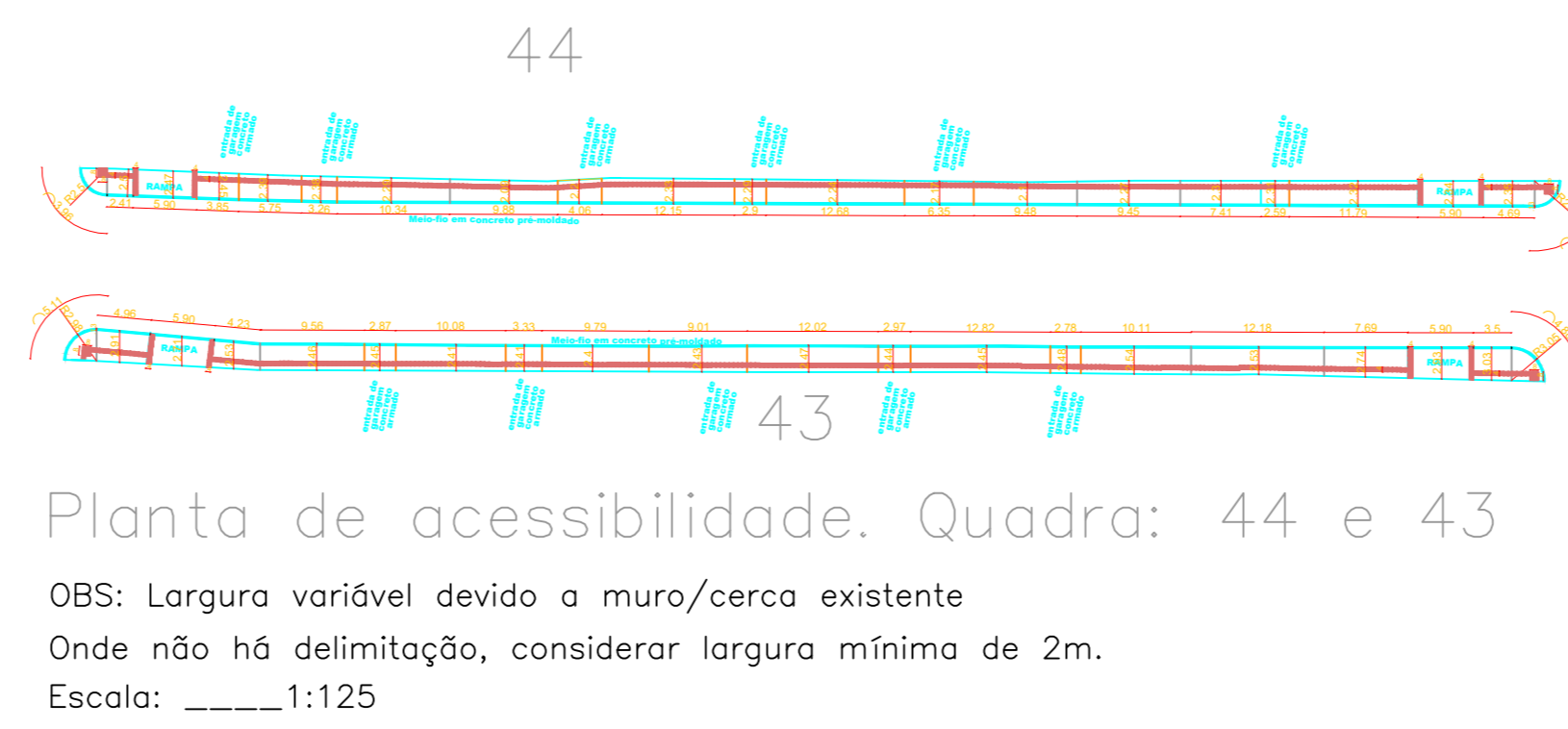
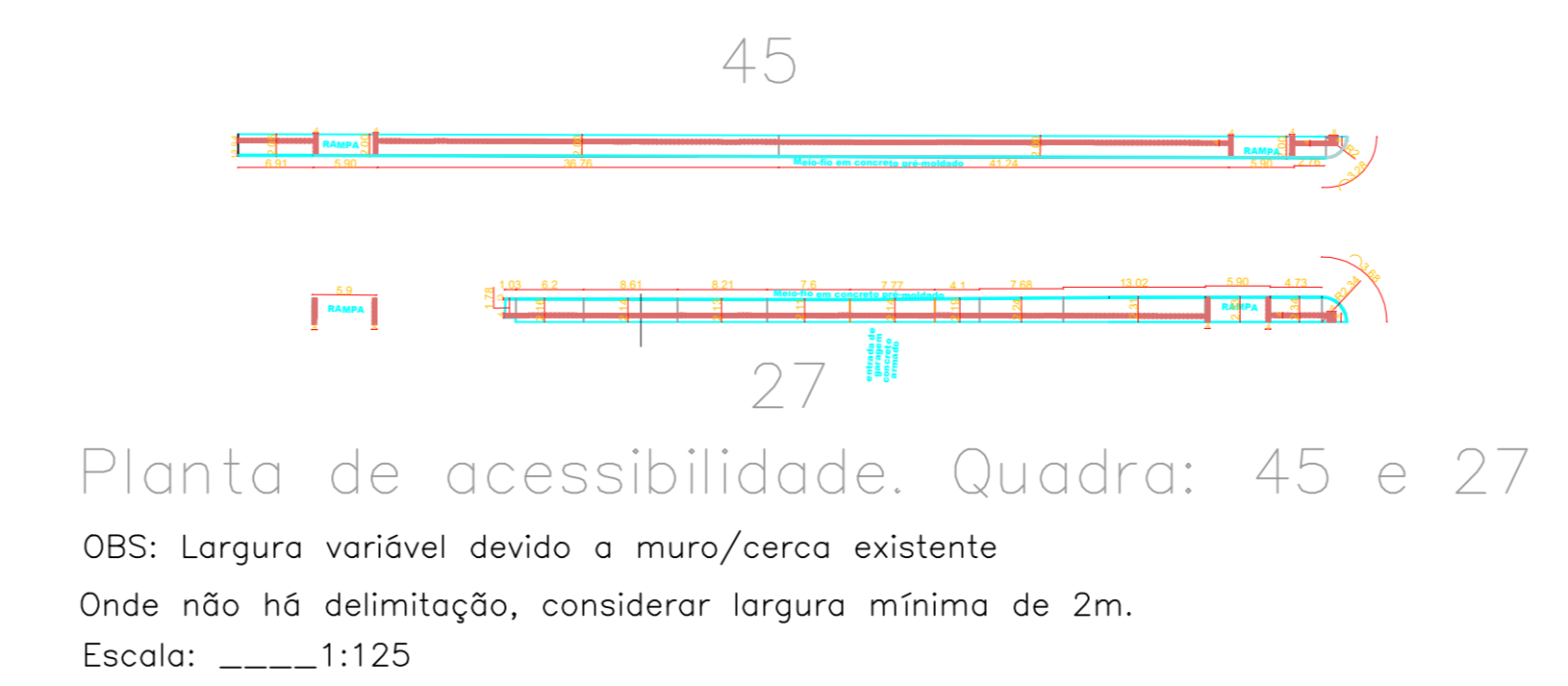
Escala: _____ 1:1.000
 Área=5040,05 m²
 Trecho com 160 vagas de estacionamento público
 - 5% destinadas a idosos - 8 vagas
 - 2% destinadas a cadeirantes - 3 vagas

Sinalização horizontal e vertical

Drenagem Pluvial

- LEGENDA**
- ÁRVORE
 - GARAGENS E ENTRADAS
 - PLACA DE SINALIZAÇÃO
 - PLACA DE SINALIZAÇÃO
 - TUBO EM CONCRETO Ø 40CM
 - BOCA DE LOBO EXISTENTE
 - BOCA DE LOBO A EXECUTAR
 - SENTIDO DO FLUXO DE ESCOAMENTO

- LEGENDA:**
- PASSEIO ACESSIVEL EXISTENTE
 - PASSEIO ACESSIVEL A SER EXECUTADO
 - POSTE REDE ELÉTRICA
 - ÁRVORE
 - Vaga de Estacionamento para Pessoa com Deficiência - 2%
Pintura Cor branco com símbolo de acessibilidade universal em azul e branco
 - Vaga de Estacionamento para Pessoa Idosa - 5%
Pintura Cor branco com escrita "IDOSO" em branco
 - Marcação de Entrada de Garagem
Pintura Cor amarelo
 - Faixa de Pedestres - Cor branco padrão CONTRAN
 - Faixa de estacionamento, contínua - 0,10m
Cor branco
 - Rampa de acesso a calçada (acessível)
 - Meio-fio em concreto pré-moldado



MUNICÍPIO DE ÁGUAS DE CHAPECÓ		Junho/2023
Projeto: Recapeamento asfáltico	Escala: 1:1000	
Localização: Rua Campos Novos	Área: 5040,05	
Conteúdo: Planta de sinalização horizontal e vertical, drenagem pluvial, passeio acessível.		Elaborado por: Caroline Leal Falcon
Município de Água de Chapecó		Revisado por: 03/03
LEONAR ANTONIO HENTGES Projetista	ALINE DEZORDI CASARIN Engenheira Civil - CREA/SC 19020-0	