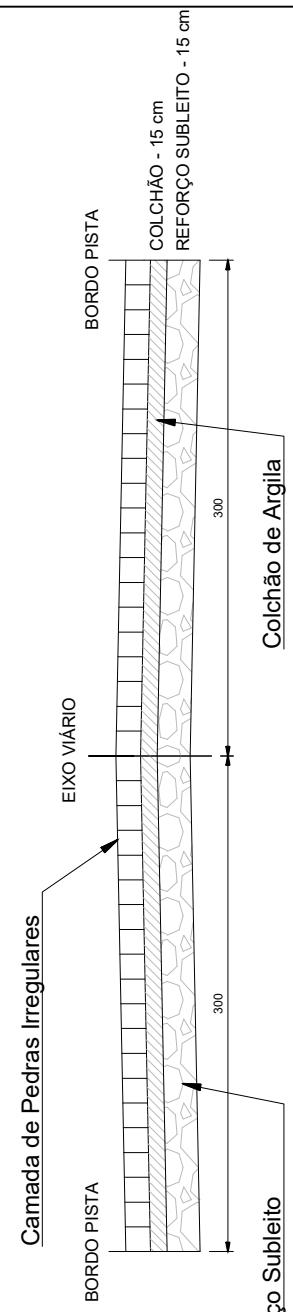

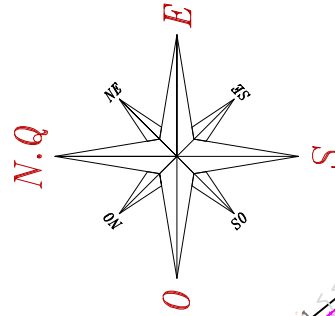


ESTRADA MUNICIPAL LA. MAIDANA COMP. 560,00 m LARG. 6,00 m Ir 2,0 % ÁREA 3.360,00 m²



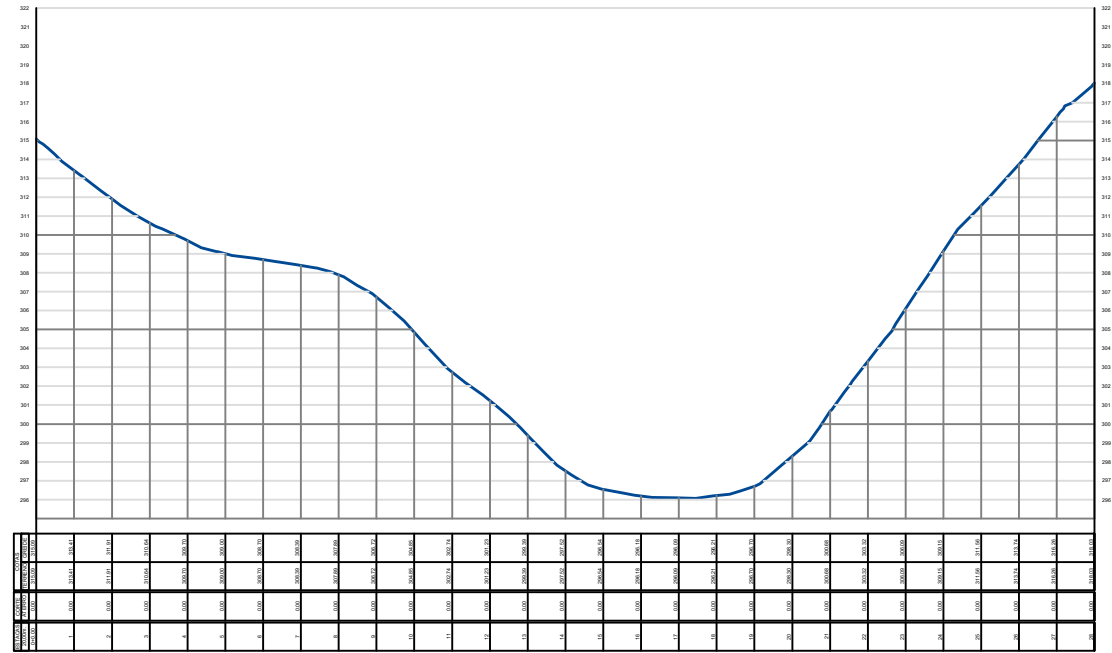
SEÇÃO TRANSVERSAL DE VIA



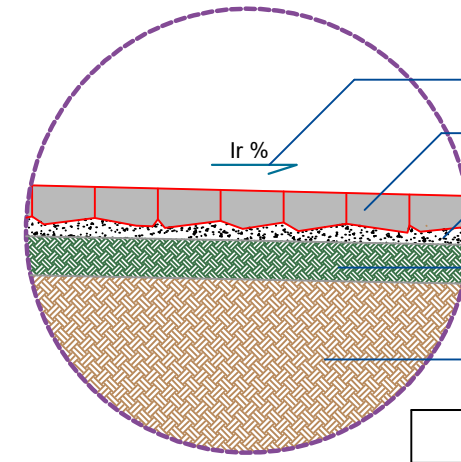
PLANTA DE LOCALIZAÇÃO
ESCALA - 1:2000
ÁREA = 3.360,00 m²

PLANTA DE CURVAS DE NÍVEL
ESCALA - 1:2000
ÁREA = 3.360,00 m²

PERFIL ALINHAMENTO



PERFIL LONGITUDINAL - GREIDE



Detalhe da pavimentação

- Declividade do pavimento
- Pavimento em pedra basalto irregular
Espessura: 10 a 15cm
- Camada de solo para assentamento
Espessura máxima: 10 cm
- Reforço do subleito - compactação a 100,0% do PN
Espessura: 15cm
- Subleito das vias

MUNICÍPIO DE ÁGUAS DE CHAPECÓ		Data: Agosto/2023
Descrição Obra/Serviço: Revestimento com Pedras Irregulares		Escala: Indicada
Endereço Obra/Serviço: Estrada Municipal Linha Maidana		Área (m ²): 3.360,00
Conteúdo: Planta de Localização Curvas de Nível e Estaqueamento Perfil Longitudinal - Greide		Desenhista: Carolina Faccin
Município de Águas de Chapecó:		Prancha: 01/01
LEONIR ANTÔNIO HENTGES Prefeito Municipal		ALINE DEZORDI CASARIN Engenheira Civil - CREA/SC 159.529-0