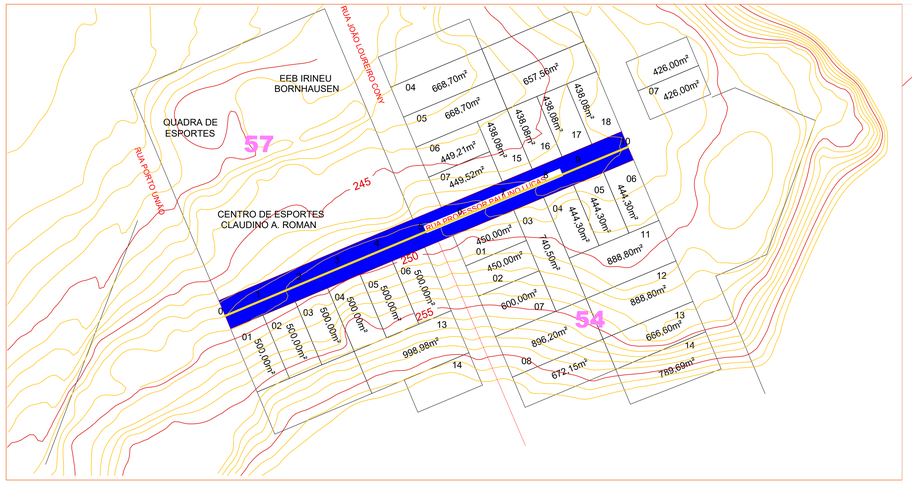

PLANTA DE LEVANTAMENTO TOPOGRÁFICO
ESCALA - S/E

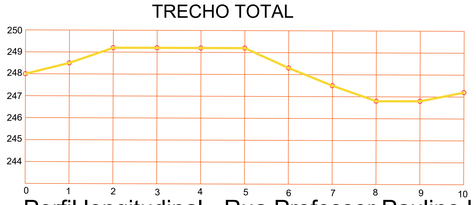

Perfil longitudinal - Rua Professor Paulino Lucas
ÁREA=2000 M²

PLANTA DE LOCALIZAÇÃO
ESCALA - S/E

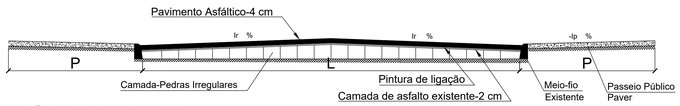

SEÇÃO TRANSVERSAL DE VIA
ESCALA - S/E

LOGRADOURO	COMP.	LARG.	Ir	P	Ip	ÁREA
RUA PAULINO LUCAS	200 m	10,00 m	2,00 %	2,00 m	1,0 %	2000,00 m²

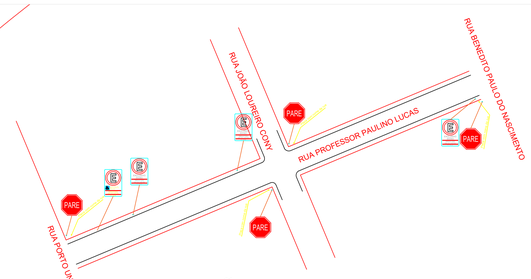

SINALIZAÇÃO VERTICAL
ESCALA - S/E

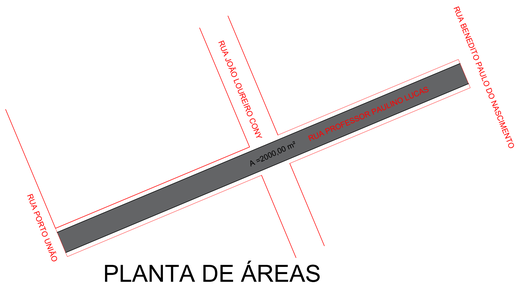

PLANTA DE ÁREAS
ESCALA - S/E

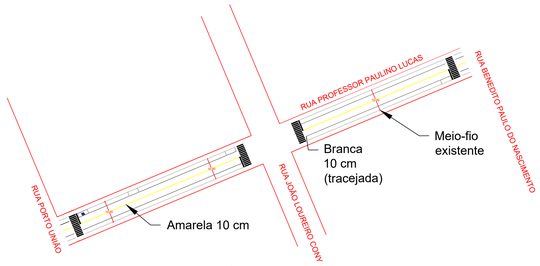

SINALIZAÇÃO HORIZONTAL
ESCALA - S/E

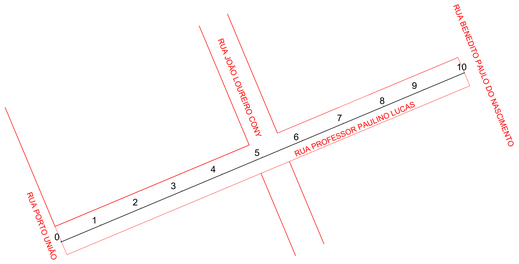

ESTAQUEAMENTO
ESCALA - S/E

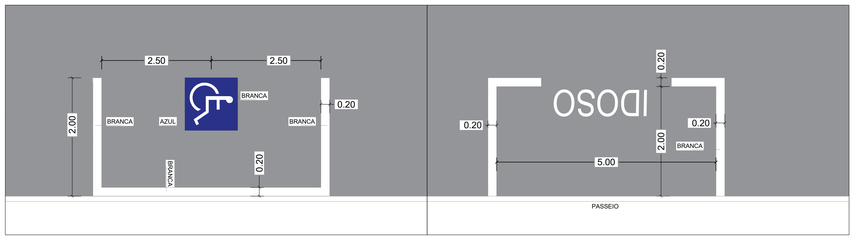

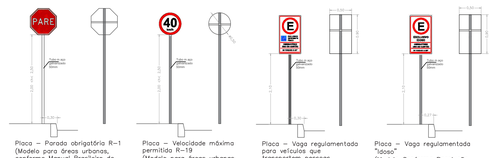

Placa – Parada obrigatória R–1 (Modelo para áreas urbanas, conforme Manual Brasileiro de Sinalização de Trânsito – Volume I)
DETALHE 01
Escala 1:30

Placa – Velocidade máxima permitida R–19 (Modelo para áreas urbanas, conforme Manual Brasileiro de Sinalização de Trânsito – Volume I)
DETALHE 02
Escala 1:30

Placa – Vaga regulamentada para veículos que transportem pessoas portadoras de deficiência ou dificuldade de locomoção (Modelo Conforme Resolução Contran nº 304/2008)
DETALHE 03
Escala 1: 30

Placa – Vaga regulamentada "Idoso" (Modelo Conforme Resolução Contran nº 303/2008)
DETALHE 04
Escala 1:30

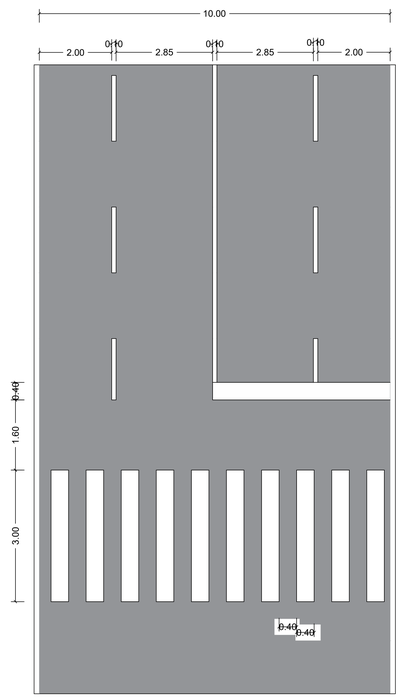

MUNICÍPIO DE ÁGUAS DE CHAPECÓ	Mês: abril/2024
Descrição Obra/Serviço: Recapeamento asfáltico	Escala: 1/100
Endereço Obra/Serviço: Rua dos Veranistas e Rua Professor Paulino Lucas	Área (m²): 4717,32
Conteúdo: Planta de Localização Curvas de nível, perfil do solo. Planta de Sinalização horizontal, vertical e detalhes	Responsável: Caroline Leal Faccin Prancha: 01/02
Município de Águas de Chapecó: LEONIR ANTÔNIO HENTGES Prefeito Municipal	Responsável: Documento assinado digitalmente VINICIUS INACIO SALING Data: 26/04/2024 09:42:12-0300 Verifique em https://validar.iti.gov.br govbr VINÍCIUS INÁCIO SALING Engenheiro Civil - CREA/SC 208310-9