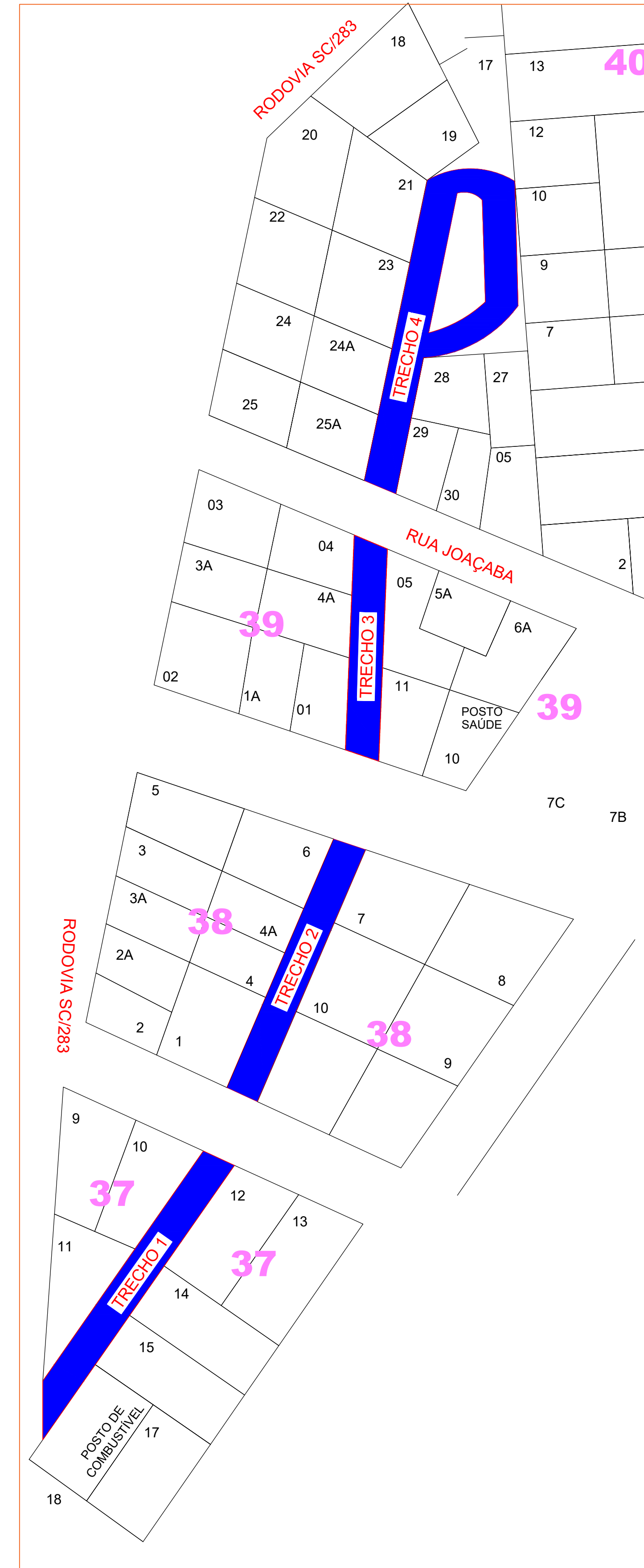
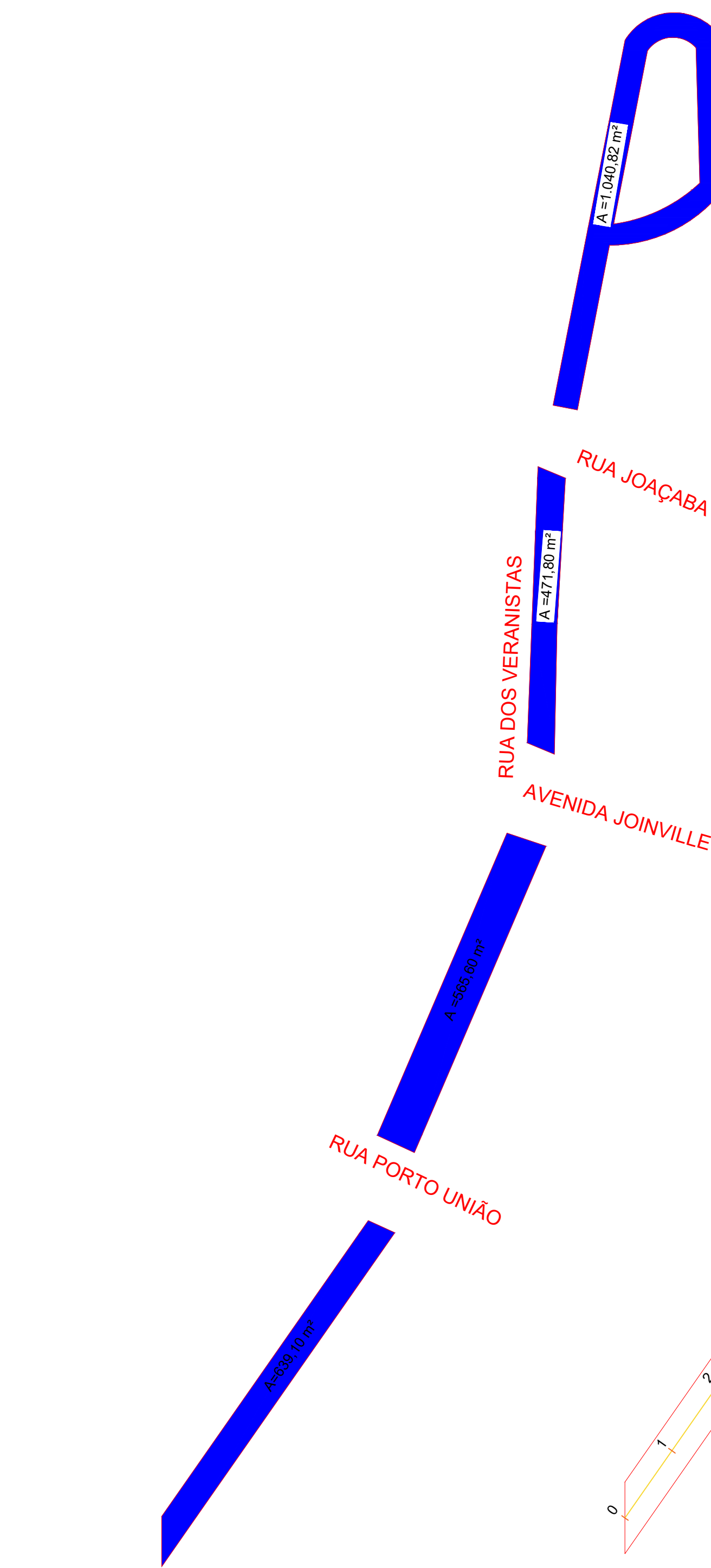


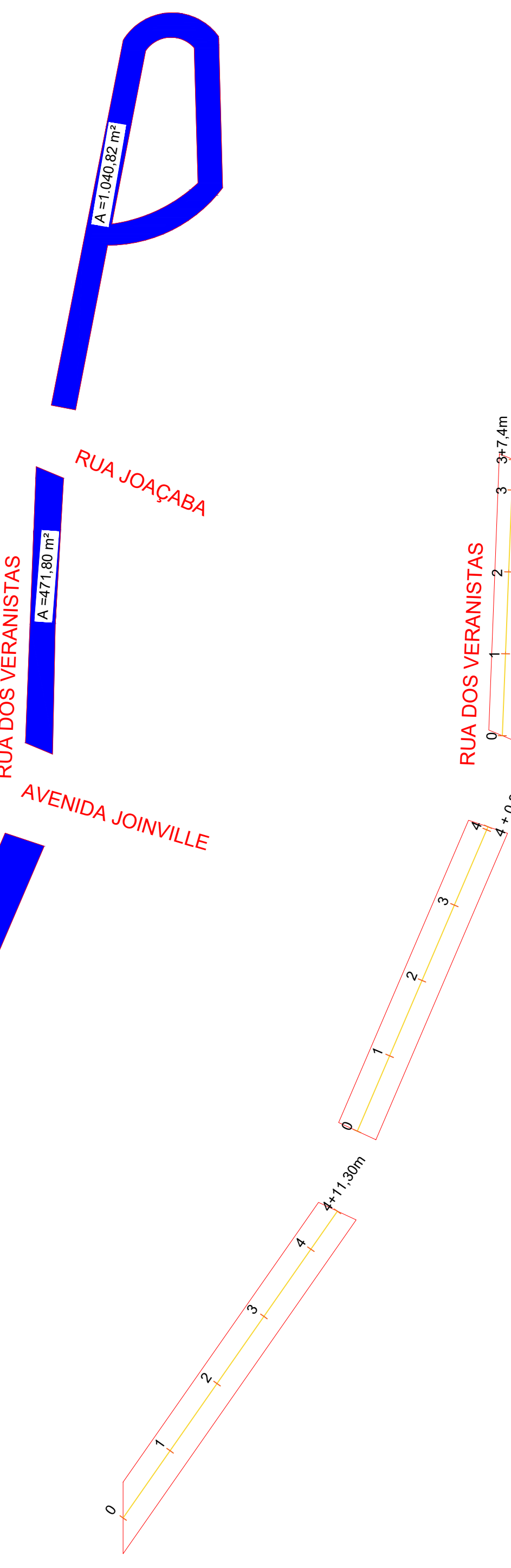
**PLANTA DE LEVANTAMENTO TOPOGRÁFICO**  
ESCALA - S/E



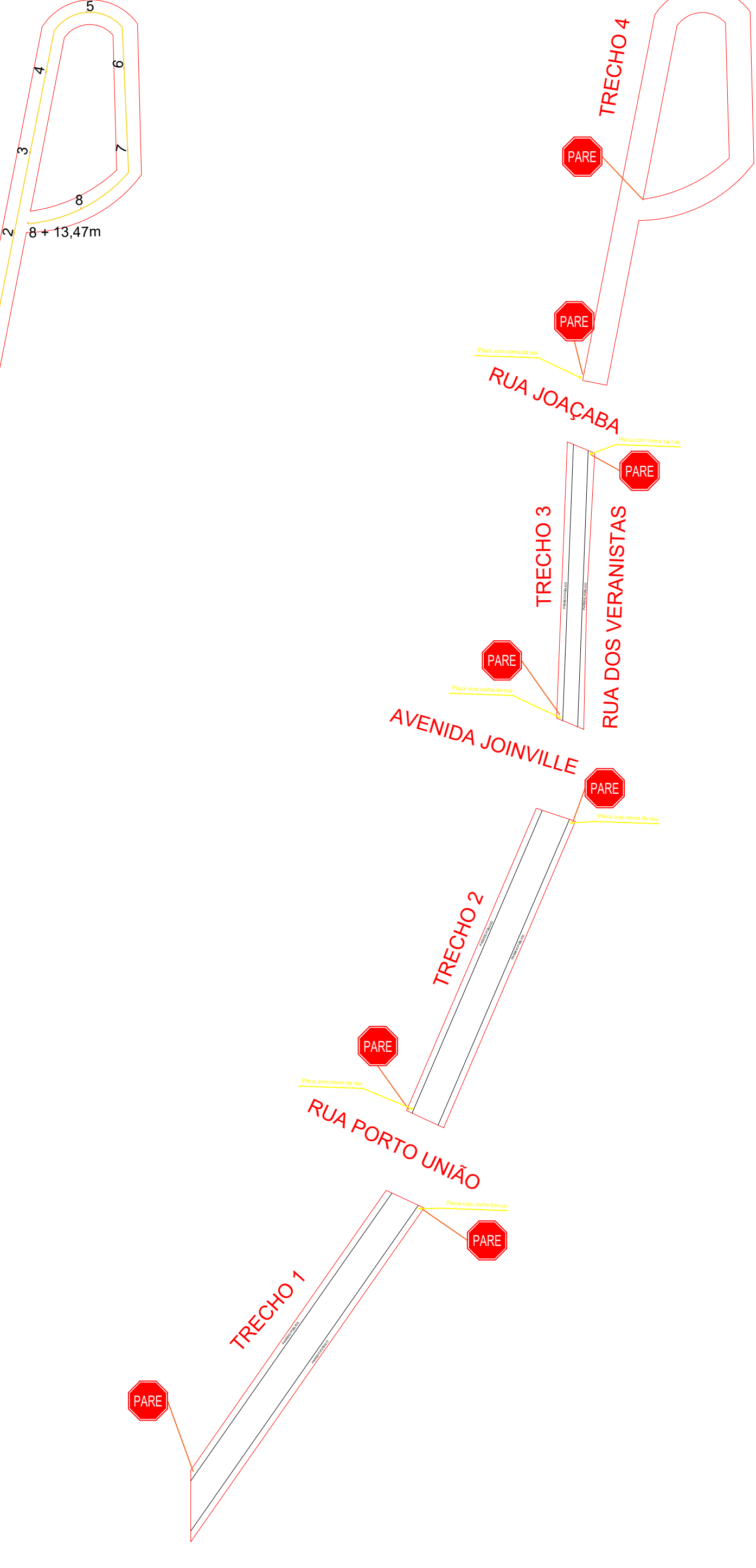
**PLANTA DE LOCALIZAÇÃO**  
ESCALA - S/E



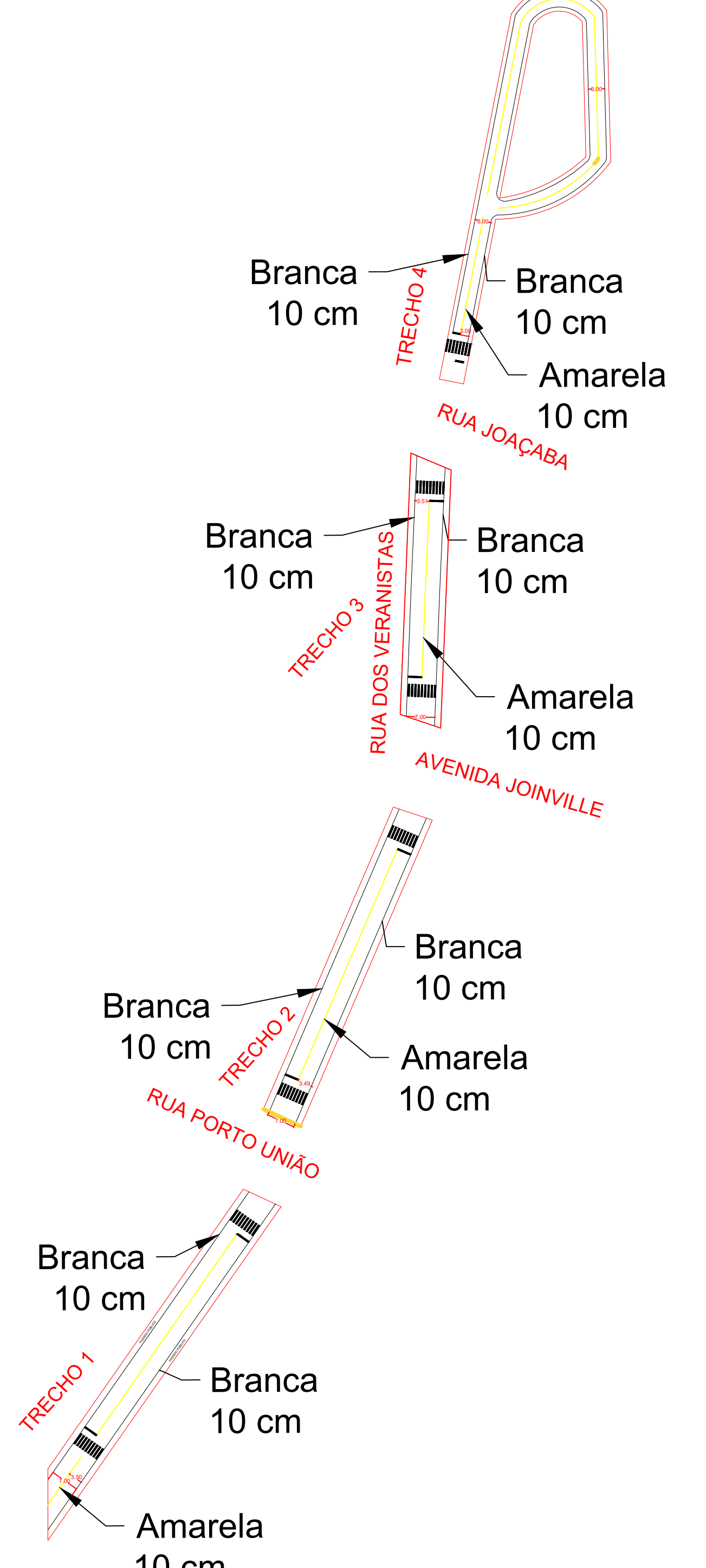
**PLANTA DE ÁREAS**  
ESCALA - S/E



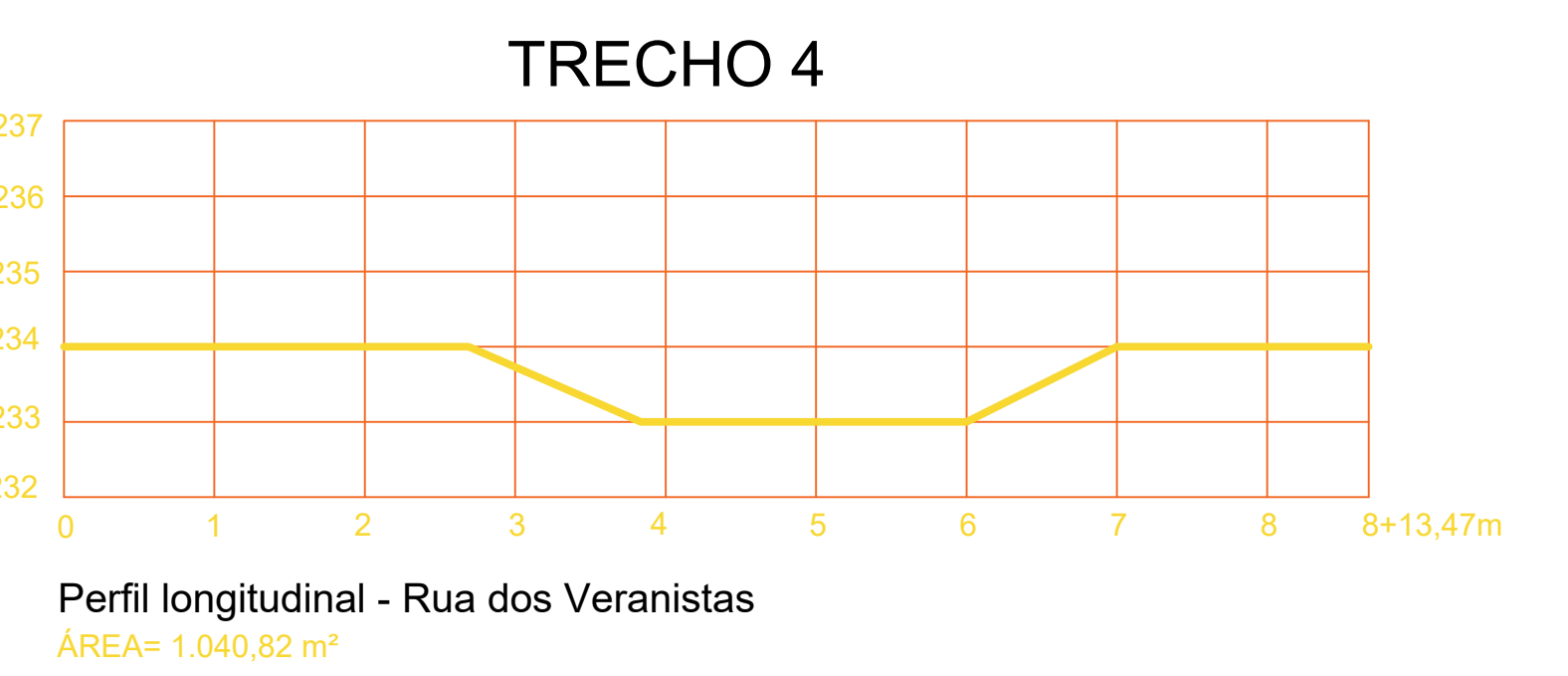
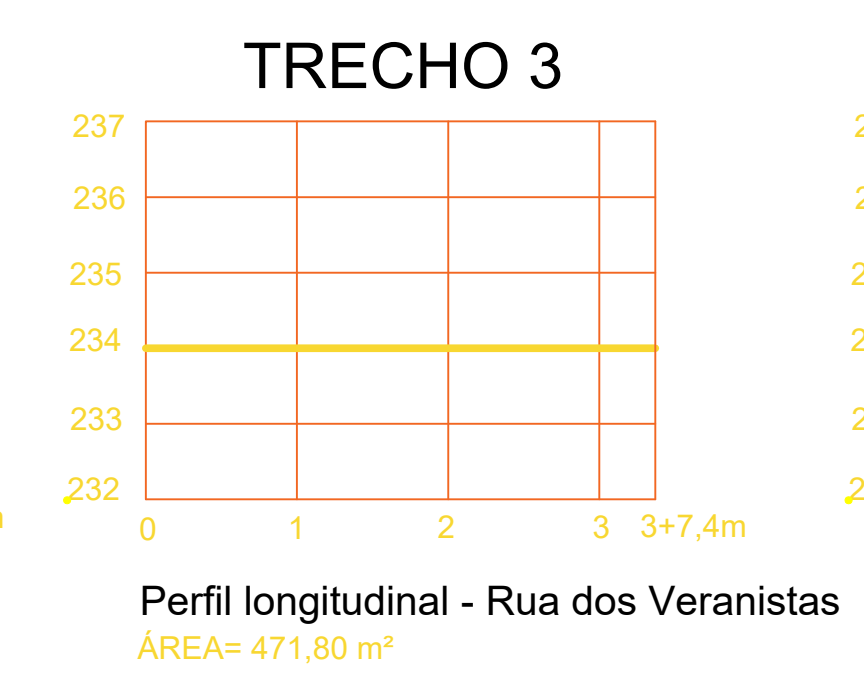
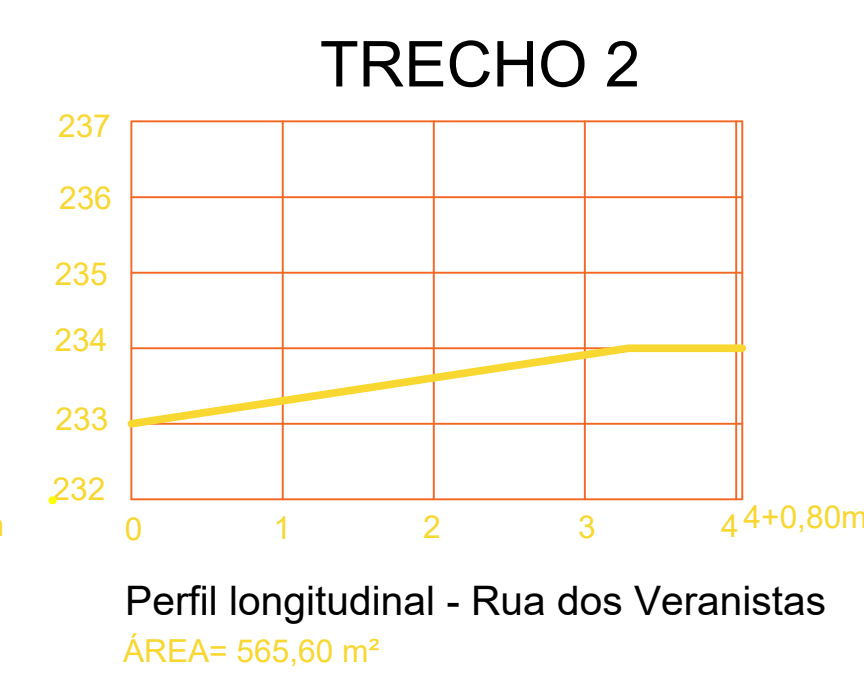
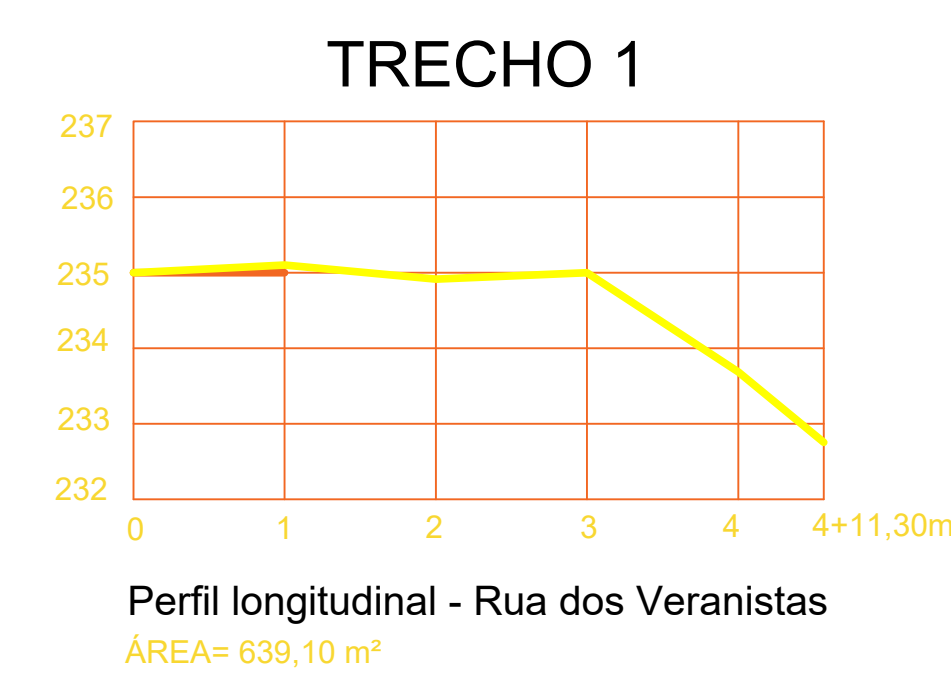
**ESTAQUEAMENTO**  
ESCALA - S/E



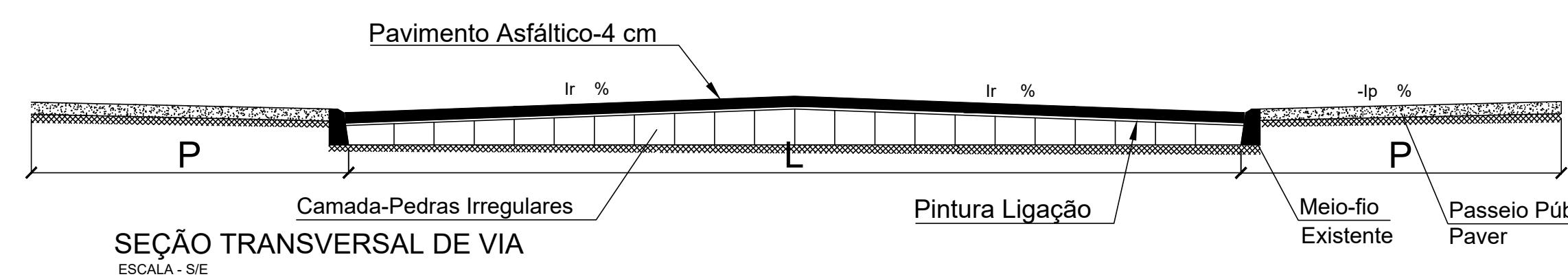
**SINALIZAÇÃO VERTICAL**  
ESCALA - S/E



**SINALIZAÇÃO HORIZONTAL**  
ESCALA - S/E



LOGRADOURO	COMP.	LARG.	Ir	P	Ip	ÁREA
RUA DOS VERANISTAS - TRECHO 1	91,30 m	7,00 m	2,00 %	1,50 m	1,0 %	639,10 m²
RUA DOS VERANISTAS - TRECHO 2	80,80 m	7,00 m	2,00 %	1,50 m	1,0 %	565,60 m²
RUA DOS VERANISTAS - TRECHO 3	67,4 m	7,00 m	2,00 %	1,50 m	1,0 %	471,80 m²
RUA DOS VERANISTAS - TRECHO 4	173,47 m	6,00 m	2,00 %	1,50 m	1,0 %	1040,82 m²



MUNICÍPIO DE ÁGUAS DE CHAPECÓ		abr/2024
Descrição do Serviço	Recapeamento asfáltico	1:100
Nome do Projeto	Rua dos Veranistas e Rua Professor Paulino Lucas	4717.32
Comiss.:	Planta de Localização Curvas de nível, perfil do solo Planta de Sinalização horizontal, vertical e detalhes	Caroline Leal Falcão 02/02
Elaborado por	LEONAR ANTONIO HENTGES Projeto Técnico	VINÍCIUS RACIO SALING Projeto Técnico