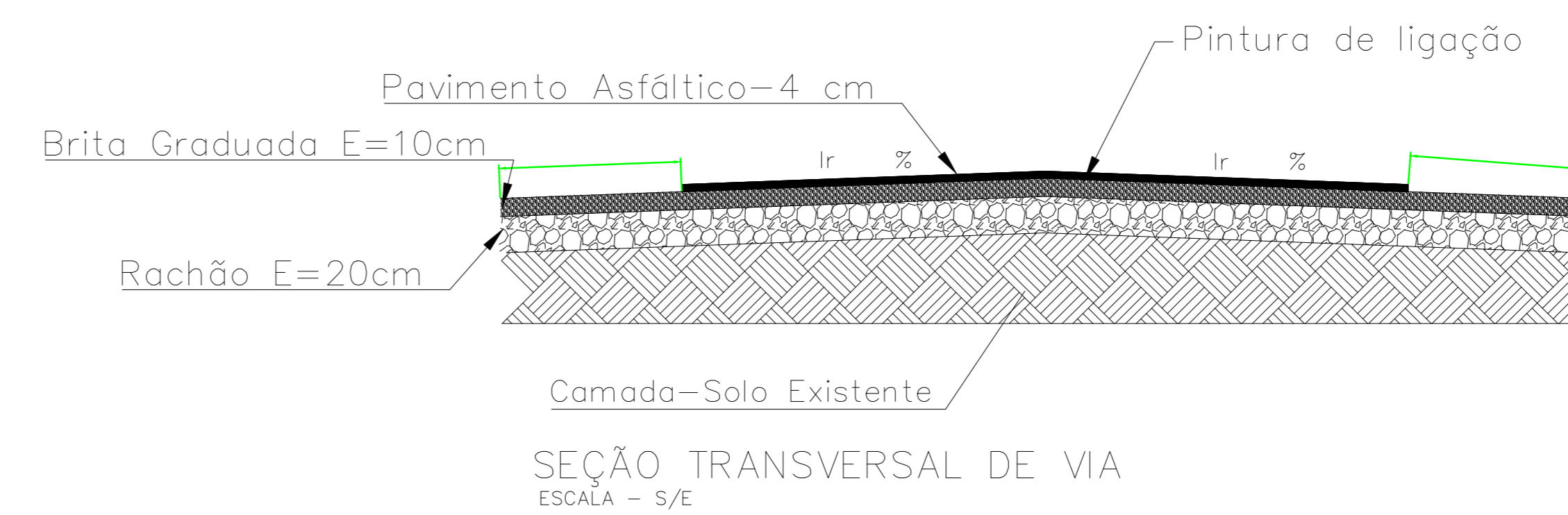
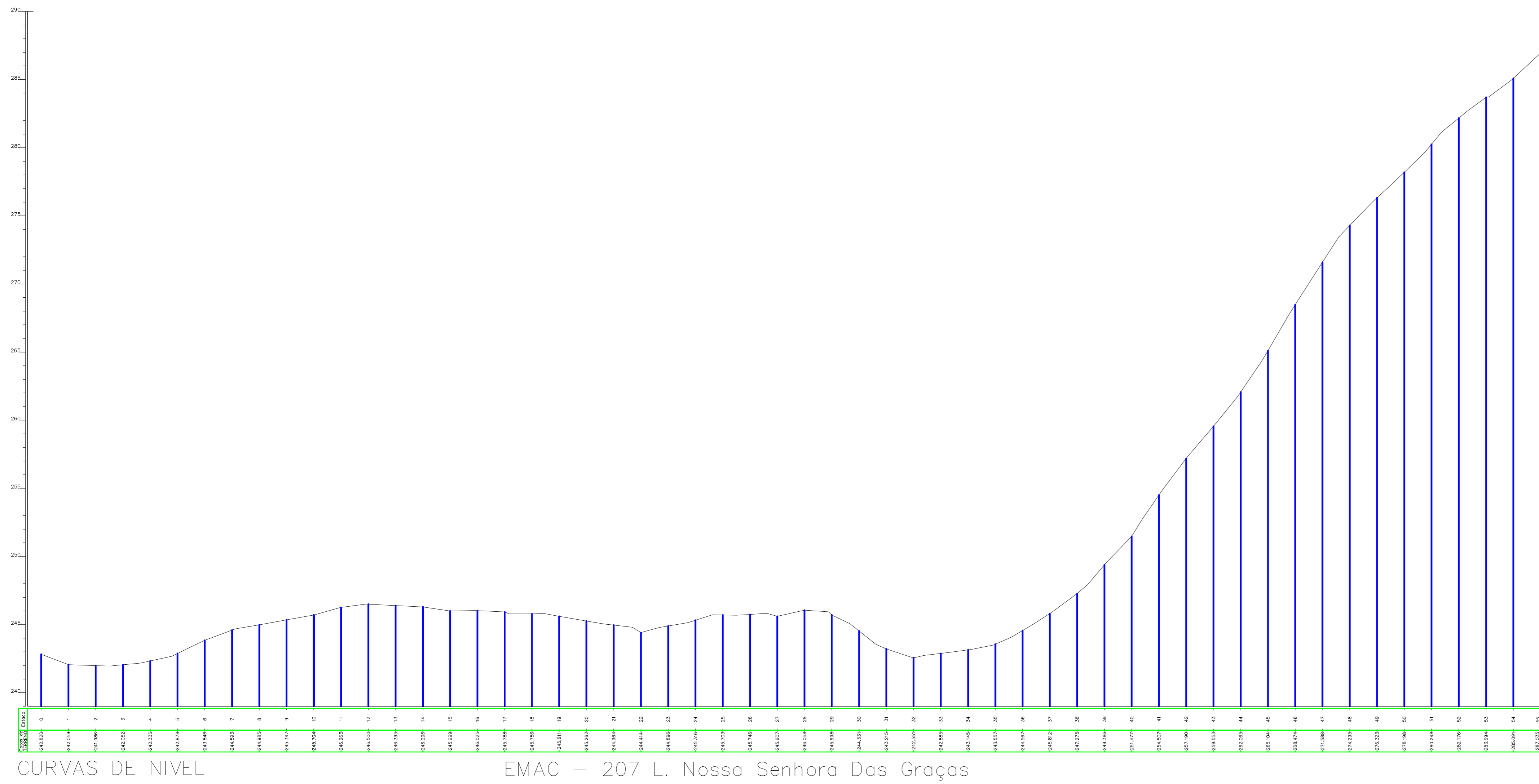
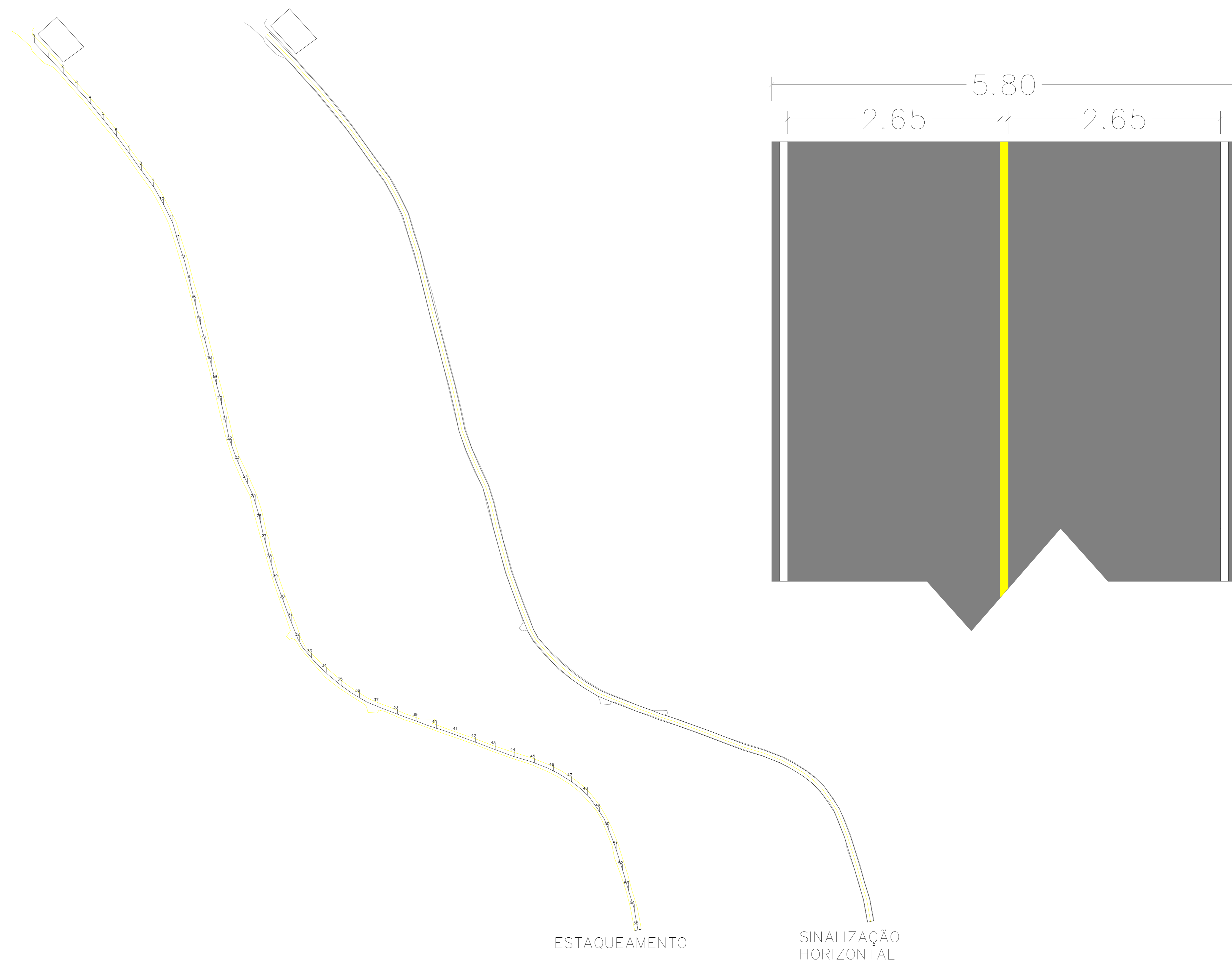


LEVANTAMENTO TOPOGRÁFICO



LOGRADOURO	COMP.	LARG.	Ir	P	Ip	ÁREA
EMAC - 207	1100m	5,8m	2,00 %		1,0 %	6.380 m ²

MUNICÍPIO DE ÁGUAS DE CHAPECÓ		OUTUBRO/2024
Projeto: Pavimentação Asfáltica	Projeto: EMAC-207 LINHA NOSSA SENHORA DAS GRAÇAS	Escala: 1/50
AutoCAD: 6.380,00	Projeto: Caroline Leal Facchi	Projeto: 01/01
Elaborado: Planta de Localização, Curvas de nível, perfil do solo, Planta de Sinalização horizontal		Projeto: 01/01
Município de Águas de Chapecó		Projeto: 01/01
LEONIR ANTÔNIO HENTGES Projeto Municipal	RENATA LORENZINI Engenheira Civil - CREA/SC 207.620-1	