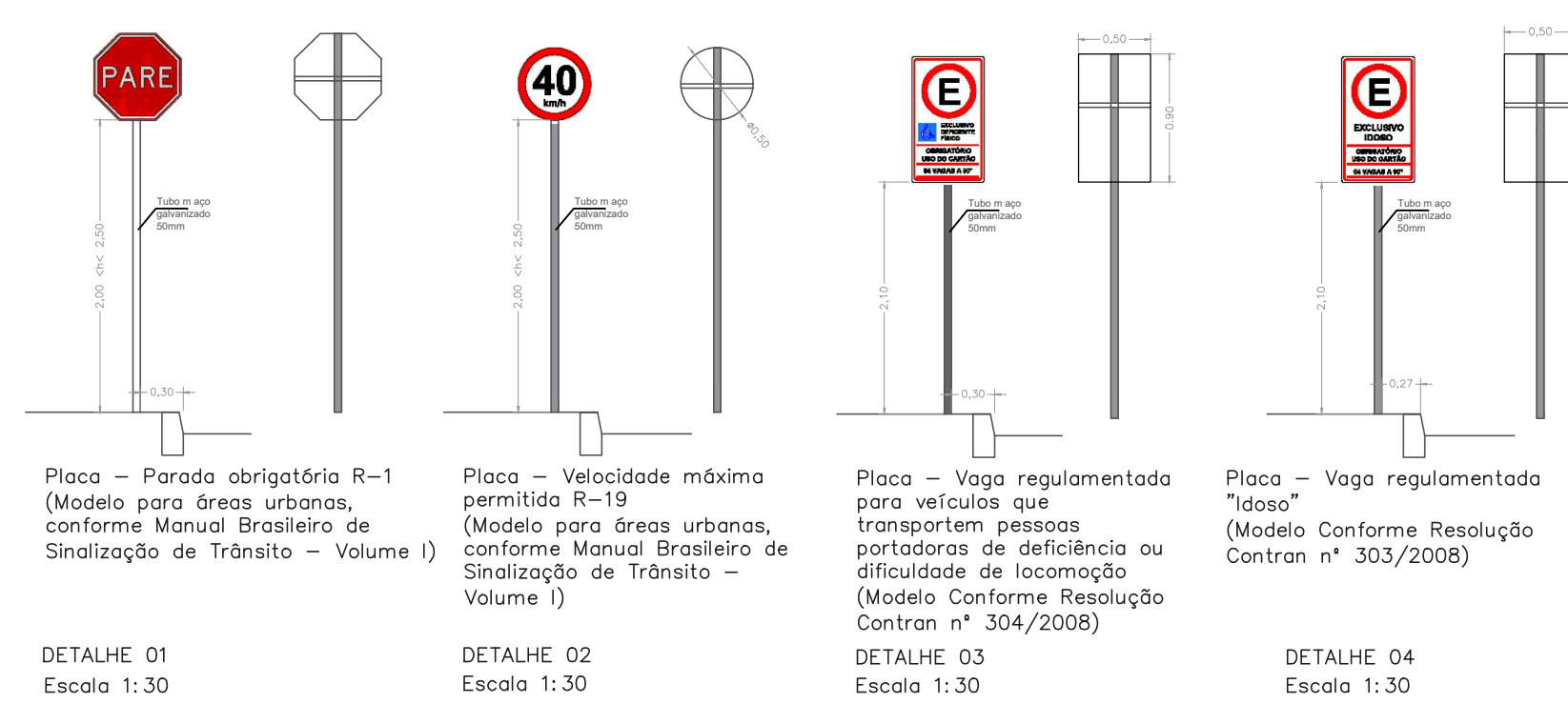
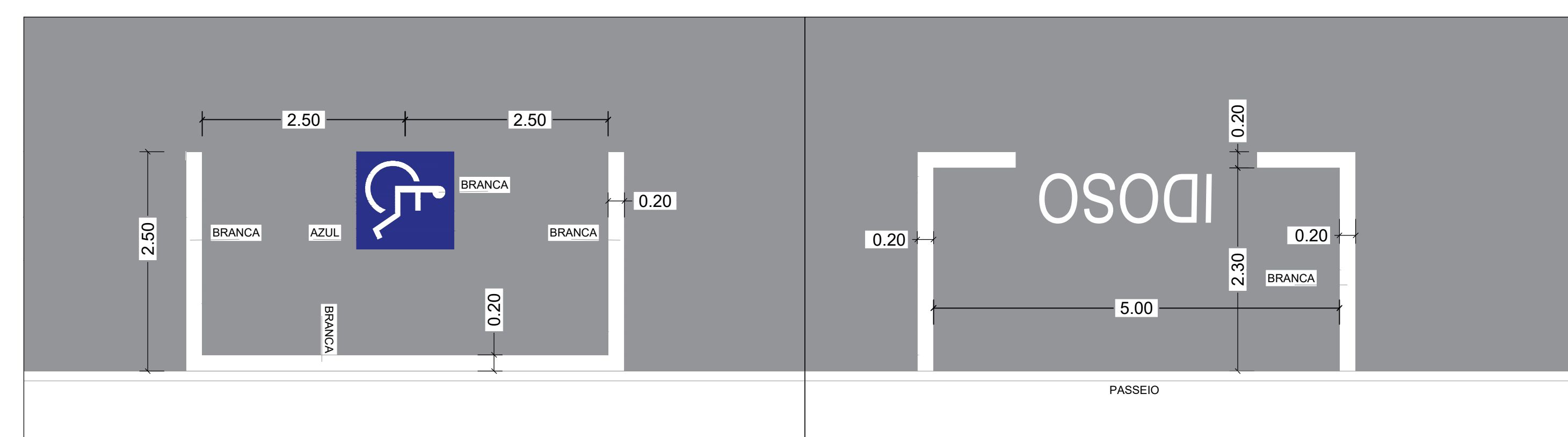
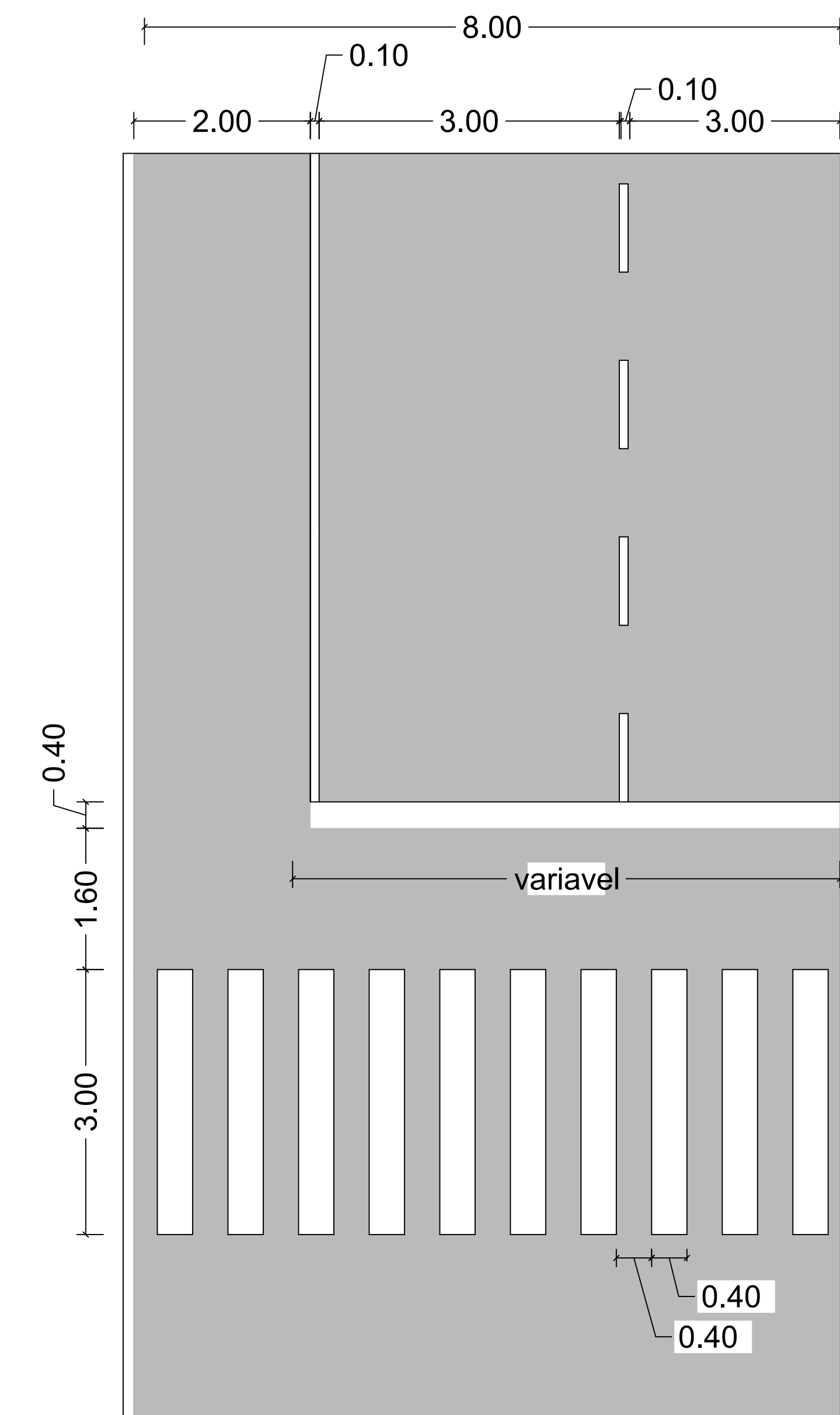


PLANTA DE ÁREAS
ESCALA - S/E

SINALIZAÇÃO HORIZONTAL
ESCALA - S/E

SINALIZAÇÃO VERTICAL
ESCALA - S/E



MUNICÍPIO DE ÁGUAS DE CHAPECÓ		junho/2024
Divisão/Departamento	Recapetamento asfáltico	1590
Área/Localização	Ruas Porto União, Professor Ernesto Puhl e João Loureiro Cony	3318.50
Comunidade	Talame de Moura	
Planta de Sinalização horizontal, vertical e detalhes		02/02
Município de Água de Chapecó		Engenheiro Técnico
LEONAR ANTONIO HENTGES Projetista	CAROLINE LEAL FACCHIN Engenheira Civil - CRÉA/SC 202464	